



I. Municipalidad de Curicó
Secretaría Municipal
Sala de Actas - Concejo Municipal



Curicó
ciudad abierta a todos

ACTA PRIMERA SESIÓN ORDINARIA CONSEJO COMUNAL DE LAS ORGANIZACIONES DE LA SOCIEDAD CIVIL

En Curicó, a 07 de Enero del año 2015, en el Salón Municipal, siendo las 19:45 hrs. Celebra la Primera Sesión Ordinaria del Consejo Comunal de las Organizaciones de la Sociedad Civil de Curicó, presidida por el Sr. Presidente del Consejo, **SR. JAVIER MUÑOZ RIQUELME**, actuando de Ministro Fe el Secretario Municipal, Sr. José Guillermo Piérola Palma y con la asistencia de los siguientes consejeros:

ESTAMENTO TERRITORIAL

CONSEJEROS TITULARES

NOMBRE	ORGANIZACIÓN
ALEJANDRA ZAPATA CÁRTES	JUNTA DE VECINOS POBLACIÓN MAR - COL
RIGOBERTO REYES BRAVO	JUNTA DE VECINOS SANTA INES
ELIZABETH MUÑOZ NAVARRO	JUNTA DE VECINOS POBLACIÓN CURICÓ
JUAN ANTONIO MARTÍNEZ MARTINEZ	JUNTA DE VECINOS JOSÉ MIGUEL CARRERA VERDUGO
FIDEL FERNANDO OYARCE OLAVE	JUNTA DE VECINOS VILLA LOS CISNES NORTE
MARÍA CRISTINA HERNÁNDEZ GUTIERREZ	JUNTA DE VECINOS EL ESFUERZO

ESTAMENTO FUNCIONAL

CONSEJEROS TITULARES

NOMBRE	ORGANIZACIÓN
RODRIGO MARTINEZ INOSTROZA	COMITÉ SOLID. DEPORT. JUVENIL Y AMBIENTAL MIGUEL TORRES FAIR TRADE
MARISOL PRIETO PEREZ	CENTRO DE ACCION DE LA MUJER LAS GOLONDRINAS
BRUNILDA MARTINEZ BUSTAMANTE	COMITÉ DE AGUA POTABLE Y SERVICIOS SANITARIOS CHEQUENLEMU
ANA MARIA FUENTES CACERES	MESA DE MUJERES TEKUFENN CURICO
ANA MARIA RAMIREZ ORMAZABAL	CONSEJO DESARROLLO LOCAL CONSULTORIO GENERAL URBANO CCO

ESTAMENTO INTERÉS PÚBLICO

CONSEJEROS TITULARES

NOMBRE	ORGANIZACIÓN
XIMENA ALCAINO GONZÁLEZ	JUNTA DE VECINOS EL NUEVO RENACER DE DON MATÍAS
ARTEMIO TORRES GONZALEZ	JUNTA DE VECINOS CHEQUENLEMU
CRISTIAN ESPINOZA HERNÁNDEZ	JUNTA DE VECINOS RICARDO SILVA
JOSÉ AREVALO CANALES	JUNTA DE VECINOS EL MAITEN

sala de Actas Concejo Municipal:

Grabación : Srta. Ana María Gavilán Rojas
Redacción y Transcripción: Srta. Cinthya Rivera Hernández

	T A B L A	PÁG
01	APROBACIÓN 11° ACTA SESIÓN ORDINARIA DEL CONSEJO COMUNAL DE ORGANIZACIONES DE LA SOCIEDAD CIVIL.	02
02	CORRESPONDENCIA RECIBIDA Y DESPACHADA.	02
03	INFORMACION SOBRE MEDIDAS DE GESTION DE TRANSITO CON MOTIVO DE EJECUCION PROYECTO COLECTOR AGUAS LLUVIAS FREIRE	02-04
04	PROYECTO SEMAFORIZACION COMUNA DE CURICÓ	04-07
05	HORA DE INCIDENTES	08-10

SR. PRESIDENTE DEL CONSEJO:
Sesión.

En nombre de Dios se inicia la

1. APROBACIÓN 11° ACTA SESIÓN ORDINARIA DEL CONSEJO COMUNAL DE ORGANIZACIONES DE LA SOCIEDAD CIVIL

Se aprueba por unanimidad acta correspondiente a la 11° sesión Ordinaria del COSOC del año 2014.

2. CORRESPONDENCIA RECIBIDA Y DESPACHADA

El Secretario Municipal da cuenta de la siguiente correspondencia:

Solamente se recibió una carta de la Consejera Ana María Cáceres mediante la cual justifica su inasistencia el día 03.12.2014 a la reunión del COSOC que por motivos de fuerza mayor y personales no pudo asistir.

3. INFORMACION SOBRE MEDIDAS DE GESTION DE TRANSITO CON MOTIVO DE EJECUCION PROYECTO COLECTOR AGUAS LLUVIAS FREIRE

DIRECTORA (S) DIRECCION TRANSITO Y TRANSPORTE PÚBLICO

(Realizan exposición en Power Point)

INFORMACIÓN GENERAL DE LA OBRA

Ministerio de Obras Publicas	Dirección de Obras Hidráulicas (DOH)
Constructora	Mauricio Levy Jofré
Nombre de Obra	Construcción Colector de Aguas Lluvias Freire
Resolución de adjudicación	DOH VII 010
Comuna	Curicó
Monto de Inversión	\$1.061.078.638-
Fondos sectoriales	\$1.014.500.000-
Plazos	240 días
Fecha de Inicio	30 de septiembre 2014

DESCRIPCIÓN DEL COLECTOR

- El colector Freire ubicado en la comuna de Curicó, forma parte de la red primaria de aguas lluvia definida en el plan maestro de Curicó y trata de dar solución a los graves problemas de inundación que se producen actualmente en la zona. Producto de esto se decidió iniciar su construcción en octubre del 2014.
- Para esto se han considerado tubos de hormigón de sección circular, de diámetro que varía entre 500 mm hasta los 1000 mm.

DESCRIPCIÓN DEL COLECTOR

- Los plazos de construcción son los siguientes:
 - Plazo total para la ejecución de la obra de 240 días corridos, con inicio el día 16 de Octubre 2014
- Los plazos de ejecución para los desvíos de transito son los siguientes:
 - Primera etapa plan de desvío (lunes 17 de Noviembre 2014 hasta el domingo 25 de Enero 2015)
 - Segunda etapa de desvío (lunes 26 de Enero 2015 al Miércoles 27 de Mayo 2015)
- Monto de Inversión presupuesto oficial \$1.014.500.000- (mil catorce millones quinientos mil pesos).

CARACTERÍSTICAS Y LOCALIZACIÓN DEL COLECTOR

- La longitud del colector es de 1.495 mts. El área de influencia del proyecto por el Poniente corresponde a Avda. Regional intersección Av. Freire, por el Oriente Calle Manso de Velasco intersección Av. Freire.

PRIMERA ETAPA DEL PROYECTO: MEDIDAS DE TRANSITO EN AVDA. FREIRE ENTRE CALLE SANTA FE (COSTADO PLAZA ROSARIO) Y CALLE CARMEN

- Avda. Freire, queda con sentido poniente-oriente entre calle Santa Fe y Calle Carmen.
- Calle Carmen, Locomoción colectiva, Habilitado desde Avda. Camilo Henríquez hasta Avda. Freire en dirección nor-oriente.
- Calle Carmen, vehículos particulares, habilitado desde Avda. Camilo Henríquez hasta calle Joaquín Franco, dirección nor-oriente por calle J.Melo Burgos hacia Avda. Freire.

- Calle Manuel Correa, queda con sentido oriente-poniente entre calle Carmen y calle Santa Fe.
- Calle Santa Fe, queda con sentido norte-sur entre calle Manuel Correa y Avda. Freire.

SEGUNDA ETAPA DEL PROYECTO: MEDIDAS DE TRÁNSITO AVDA. FREIRE CON CALLE CARMEN HASTA AVDA. FREIRE CON JUAN LUIS DIEZ

- Avda. Freire calzada Norte cerrada entre calle Carmen y Avda. Juan Luis Diez, quedando habilitada al tránsito la calzada sur con sentido unidireccional poniente-oriente en el mismo tramo.
- Calle Manuel Correa entre Avda. Manso de Velasco y calle Santa Fe, de su condición actual con sentido bidireccional a una condición provisoria unidireccional con sentido oriente-poniente.
- Calle Santiago Sánchez entre Juan Luis Diez (El Boldo) y Avda. Manso de Velasco, de su condición actual con sentido bidireccional a una condición provisoria unidireccional con sentido oriente-poniente.
- Avda. Manso de Velasco entre calle Andacollo y Manuel Correa, de su condición actual con sentido bidireccional a una condición provisoria unidireccional con sentido norte-sur.
- Se mantiene Calle Santa Fe, entre calle Manuel Correa y Avda. Freire, en condición provisoria unidireccional con sentido norte-sur, al igual que en la primera etapa de desvíos
- Los paraderos de locomoción colectiva ubicados en:
 - ❖ Avda. Freire esquina Carmen, dirección Oriente.
 - ❖ Avda. Freire frente al Cementerio, dirección Oriente.

No tendrán modificación y mantendrán su normal operación a los usuarios.

- Se realizará una nueva modificación de los semáforos ubicados en la esquina de calle Carmen con Avda. Freire, manteniendo una condición provisoria de 2 tiempos, permitiendo en el primer tiempo la libre circulación vehicular de calle Carmen tanto hacia el oriente como al poniente y continuar su rumbo al norte. Mientras que el segundo tiempo permitirá la libre circulación de los vehículos que transiten por Avda. Freire con sentido poniente-oriente, continuar su rumbo al oriente como doblar hacia el norte por calle Carmen.
- El semáforo ubicado en la esquina nor-oriente (con vista al oriente) de la esquina de calle Carmen con calle Avda. Freire, se mantendrá suspendido de sus servicios, ya que no existirá flujo vehicular por Avda. Freire con sentido oriente-poniente.
- Se realizará una modificación en los otros 2 semáforos ubicados en la esquina de calle Carmen con Manuel Correa). En los semáforos ubicados al sur-oriente y nor-oriente se realizará una sintonía fina dándole prioridad al Calle Manuel Correa.
- El semáforo ubicado en la esquina sur-poniente de la esquina de calle Carmen con calle Manuel Carrea, se mantendrá suspendido de sus servicios, ya que calle Manuel Correa tendrá sentido unidireccional con sentido hacia el poniente.
- Se deberá implementar toda la señalización vertical, incluyendo las señales informativas y dispositivos viales detallados en el esquema de "Señalización y Desvíos de Transito" adjunto.

4. PROYECTO SEMAFORIZACION COMUNA DE CURICÓ

DIRECTORA (S) DIRECCION TRANSITO Y TRANSPORTE PÚBLICO

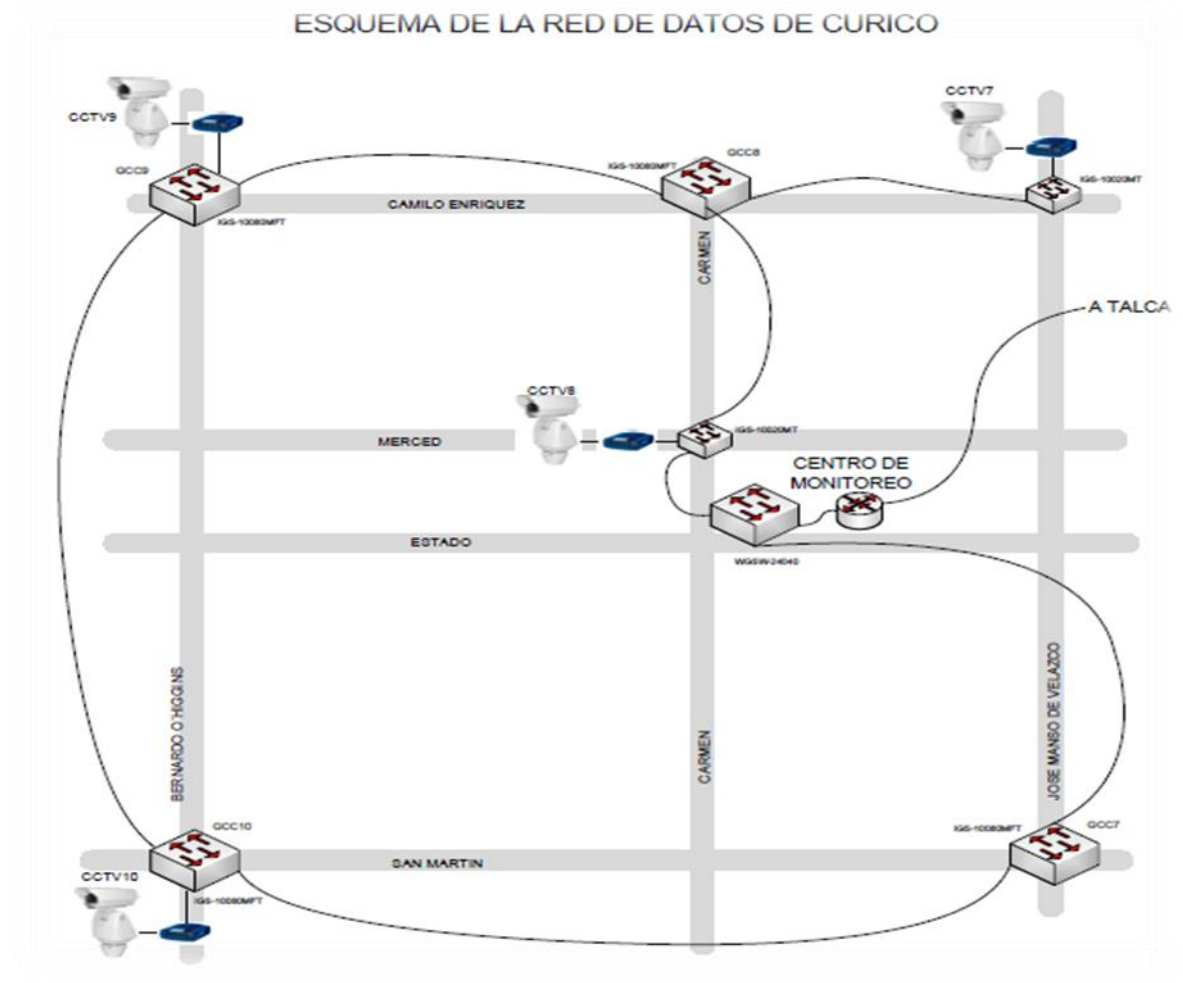
(Realizan exposición en Power Point)

Introducción SCAT Curicó

- El presupuesto para el SCAT de Curicó es de aproximadamente \$1.596.975.246.
- La fecha de término del contrato es Junio del 2015.
- El Sistema de Control de Tránsito que se implementará en la ciudad de Curicó se llama SICTRAV 3.0, el cual fue desarrollado por la empresa chilena Auter S.A.
- El Sistema de Control permitirá controlar y coordinar centralizadamente a través de planes de tiempo prefijados, y también tiene la facilidad de utilizar mecanismos de control adaptativo, a fin de que las programaciones de semáforos puedan adaptarse a las variaciones del flujo vehicular.
- El sistema implementado será compatible con todos los controladores de semáforos que cumplan las Especificaciones de Controladores de Tráfico de la UOCT.

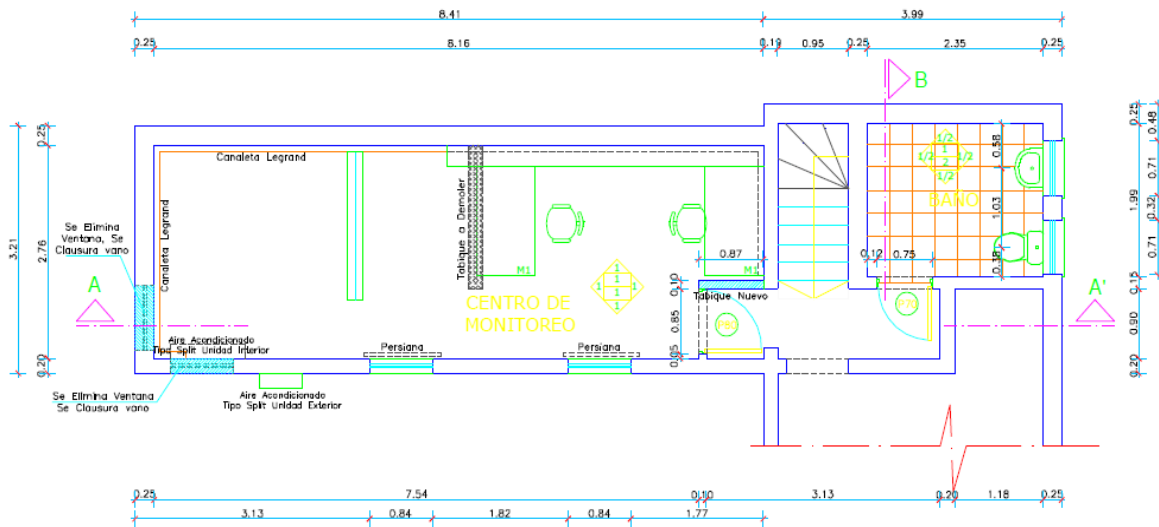
Elementos y Redes SCAT Curicó

- Al Sistema de Control de Tránsito se conectarán:
 - Controladores de Semáforos
 - Cámaras de Circuito Cerrado de Televisión, CCTV
 - Contadores de Flujo vehicular
- La Red de este proyecto consiste en un anillo de Fibra Óptica redundante de 1 gigabit por segundo [Gbps] (como red primaria), la cual dispondrá de 4 nodos ubicados en terreno como Gabinetes Concentradores de Comunicaciones GCC y un nodo en el Centro de Monitoreo ubicado en la I. M. de Curicó.
- A partir de cada Gabinete Concentrador de Comunicaciones GCC se implementa una red secundaria en topología estrella, mediante la cual a través de pares telefónicos se conectan los Controladores de Semáforos.
- En Curicó el anillo comienza en la sala de monitoreo ubicada en el edificio Municipal, pasa por los concentradores GCC7 al GCC10 y vuelve al edificio, todo con cables de fibra óptica de 12 pelos y bandejas de fibra de 24 puntos, formando un anillo redundante con los 4 gabinetes concentradores GCC.
- A continuación se presenta el esquema de la red de datos de la ciudad de Curicó. También, se pueden apreciar las ubicaciones de las Cámaras de Circuito Cerrado de Televisión CCTV, que serán conectadas al Sistema de Video Digital de la UOCT-M



Estado de Avance Proyecto SCAT Curicó

- Avances Centro de Monitoreo:
 - A fines de Noviembre la empresa AUTER, que se adjudicó el proyecto, comenzó las obras de remodelación y habilitación de la sala de monitoreo de SCAT CURICÓ.
 - Se tiene programado tener habilitada la sala de monitoreo en Marzo del 2015.

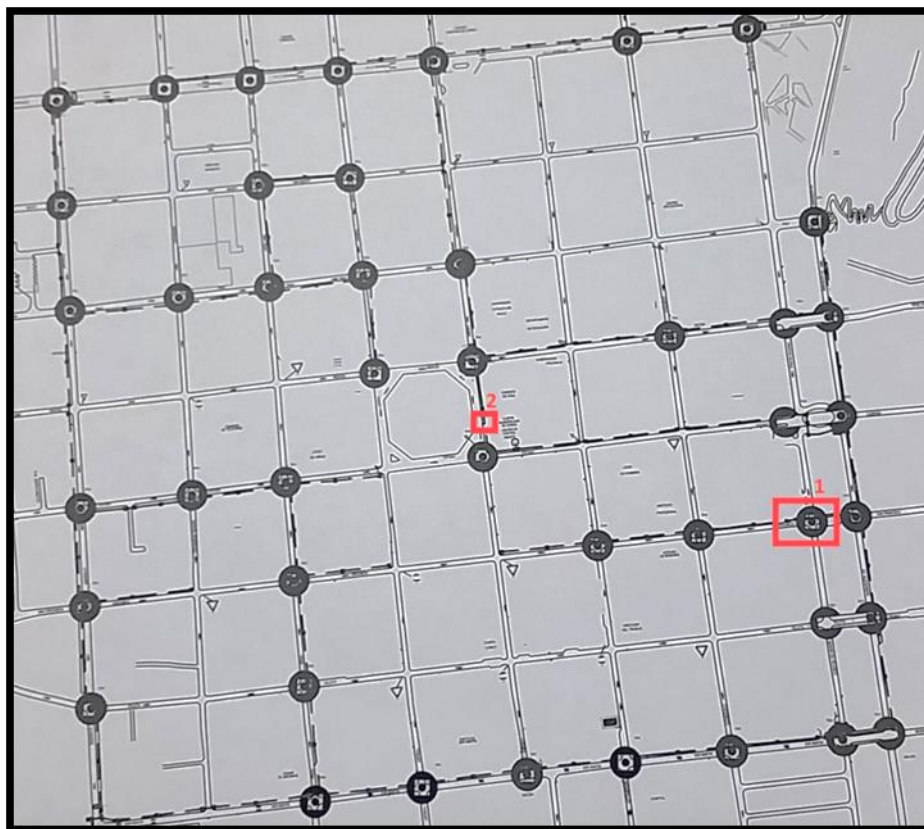


PLANTA DE ARQUITECTURA 2º PISO
Esc. 1 : 50

• **Avances en Terreno:**

Obras Civiles


- Al día de hoy, están en ejecución las siguientes obras:
 - En Manso de Velasco con Argomedo, obras para construcción de isla en lado poniente y canalizaciones de sincronismo para conexión de nodos poniente y oriente (1).
 - Canalización hacia la central de monitoreo desde ducto de sincronismo que cruza la calle Carmen (2)



• **Obras Semaforización:**

- El estado de avance de las obras de canalizaciones de sincronismo es del 99 [%].
- Se han realizado pruebas de Paso de Bola a canalizaciones de sincronismo según Norma UOCT, a 41 tramos de canalizaciones entre cruces equivalentes al 84 [%] del total del proyecto en la ciudad de Curicó.
- Se ha realizado pruebas de Paso de Bola a 37 intersecciones, equivalente al 84 [%] del total del proyecto (tramos cámara-cámara, cámara-poste, cámara-empalme).

- A la fecha se encuentran cableados y con lámparas instaladas (tanto vehiculares como peatonales), 20 intersecciones, equivalente al 46 [%]. De esta cantidad, 17 intersecciones ya se encuentran con prueba de Aislación realizada según Norma UOCT, es decir, se pueden encender cuando estén demarcadas las intersecciones semaforizadas.



Puesta en Marcha SCAT Curicó

- Entre Enero y Febrero se tiene planificado, entre la empresa Auter S.A. y la Unidad Operativa de Control de Tránsito Región del Maule (UOCT-M), la Puesta en Marcha (encendido) de todos los semáforos contemplados en el proyecto SCAT CURICÓ.
- *“Lo anterior, sujeto a no tener ningún retraso de último minuto.”*

SRA. ANA MARIA FUENTES:

Una vez puestos estos nuevos semáforos se va a limpiar la contaminación de tubo que hay en cada esquina porque si ustedes ven, creo que es por lo que se está trabajando, está lleno de tubos.

SR. ALCALDE:

Todos los pedestales que tenían los semáforos antiguos, desaparecen.

SRA. ANA MARIA FUENTES:

Es posible colocar la señalización en el mismo tubo de los semáforos, porque colocan otro y es complicado en las aglomeraciones o para las personas que tienen problemas visuales y terminan chocando con la esquina.

SR. RODRIGO ESPINOZA:

Se va a hacer de forma paulatina el tema de la de sincronización?

DIRECTORA (S) TRANSITO:

Sí, por eso yo les comentaba que mañana empieza el encendido de lo que es el encendido de Camilo Henríquez y San Martín, mañana solo es la prueba de encendido y después en marzo inicia todo.

En cuanto a la consulta de que están rompiendo la Calle Camilo Henríquez, ese es otro proyecto, ese es el Proyecto de Conservación de Vías, trabajo que se refiere a lo que es pavimentación y aceras, por tanto este proyecto inicio el día lunes 05 recién y van a intervenir Camilo Henríquez entre Manso de Velasco y Membrillar, en cuanto a calzada y lo otro es Prat con Rodríguez que se está interviniendo hoy en día, después de eso van a intervenir lo que es Yungay con Vidal y Avda. Juan Luis Diez y Avda. Volcán Llama, también la Calle Marcelo Oxilia.

5. HORA DE INCIDENTES

05.01 SR. CRISTIAN ESPINOZA HERNANDEZ

- ✓ Hace rato comente la Calle Maipú, que para mí que estoy trabajando en el sector es un punto neurálgico conflictivo, a tal punto que circulan por Maipú entrando en contramano. Lo otro es que en Maipú no respetan el cartel de girar hacia la izquierda en Camilo Henríquez y se tocó un tema de la parada de buses y colectivos, cuando cruzan el paso nivel, la micro justo en la esquina se detiene provocando un taco en Camilo Henríquez con Maipú.
- ✓ Lo otro que quería comentarles es que por un tema de durante 03 años fui Presidente de mi junta vecinal, puse muchas cosas más, entonces tome la decisión de no postularme para la elección de mi junta vecinal, lo dejo al tanto para que sepan que seré uno más de los que no tienen personalidad jurídica.

05.02 SRA. ANA MARIA RAMIREZ ORMAZABAL

- ✓ En una reunión que usted no estuvo, converse con Don Guillermo porque había solicitado un abogado para un grupo habitacional que estamos formando y Don Guillermo está al tanto que el 31 el Abogado me iba a recibir pero yo iba viajando. Necesitamos este abogado para trámites como por ejemplo, a algunas personas les está llegando la casa como persona separada a nombre del marido y están divorciados hace bastante tiempo.

SR. ALCALDE: es que a lo mejor no necesitamos un Abogado para eso ¿con qué empresa están comprando las casas?, si quieres conversamos después porque a través de la EGIS Municipal nosotros los podemos asesorar, y la empresa tiene la obligación de rectificar esa escritura y no puede ser otro abogado, o si no tendrás que cancelar tu.

- ✓ Informar que nosotros tenemos una capacitación para los Consejos de Desarrollo de Salud para 50 personas, la cual se va a repartir en toda la comuna y estamos tratando de conseguir algunas cosas, por lo cual ellos van a pagar la alimentación del día y nos van a capacitar dónde encontrar a los médicos por ejemplo. Esto se hará el 26 en Curicó.

05.03 SR. ARTEMIO TORRES GONZALEZ

- ✓ **SR. ARTEMIO TORRES:** Quiero hacer una consulta porque al Sector de Chequenlemu fue un empresario que hizo tira un puente con unas máquinas, y ese puente nos costó tanto conseguirlo, (Puente Don Nano y Puente El Hollín)esto fue en el tiempo de la cosecha del año pasado, pero no se los había comentado porque demandamos a los empresarios y logramos que nos pagaran, ya que Vialidad fue e hizo un presupuesto por el puente, pero queremos que el cheque fuera a Vialidad pero don Luis Cornejo nos dice que no se puede porque si se deposita a Vialidad esos dineros se pueden ocupar en cualquier parte del país. Entonces os gustaría que ustedes nos apoyen con la postulación del proyecto porque una parte la colocan ellos, la otra el municipio y ahí nosotros entregar el porte que tenemos en nuestra cuenta de ahorro, ya que son cheques a fecha y una vez que tengamos todos los dineros depositados usarlos.

SR. ALCALDE: Tendríamos que pedirle a SECPLAC que haga el proyecto.

- ✓ En Chequenlemu tenemos la Posta que no tiene ningún un letrado, el otro día hubo un accidente con gente de afuera que no sabe dónde queda esta.

05.04 SRA. ALEJANDRA ZAPATA CARTES

- ✓ Hablar sobre transito, estaba viendo cómo se desarrolla la calle O'Higgins y Peña donde las micros se colocan a pelear entre ellas colocando en peligro a los usuarios y también cuando un vehículo le da la pasada a un peatón y las micros empiezan a acelerar a los vehículos menores. Entonces está pensando que si se copiaron los semáforos inteligentes se podría plantear también el tema de las vías exclusivas como lo es en Santiago, que por un lado solo transiten vehículos, por otro solo locomoción colectiva y micros. Creo que es importante hacer una campaña de educación de transito para la comunidad.
- ✓ Tema de la seguridad de la Plazoleta El Rosario , han vuelto las personas en condición de calle, son jóvenes no adultos de 60 o 70 años que uno quisiera ubicar en un lugar de

acogida, las cuales son bastante molestos y agresivos con las mujeres principalmente. Tengo un caso particular de una vecina que fue atacada por uno de estos caballeros que la agarro la abrazo y la comenzó a lamer, ella pedía ayuda pero nadie hacia nada porque la gente no sabía si era el pololo, la pareja o algo. Entonces de alguna manera están provocando un problema grave, son personas jóvenes y tengo registro de que ha habido asaltos y otro tipo de incidentes en ese lugar. Entonces quiero pedirle a la Municipalidad que de alguna manera nos apoye a nosotros, porque Carabineros hace su trabajo pero a medias.

- ✓ El otro tema es la inundación del pasaje 1 de la Marquesa que también estoy desde el mes de mayo del año pasado enviando oficios bastante contundentes, con un dossier de información y solicito ahora formalmente que nos apoye para gestionar con el SERVIU una construcción del colector secundario de este pasaje.

05.05 SRA. ANA MARÍA FUENTES CACERES

- ✓ Algunas calles que son más transitadas y más vistas por la gente que viene de afuera, por ejemplo hay calles que para mí son muy importantes como por ejemplo las Calle entre Rodríguez, Prat y Maipú, todo ese cuadrado que hay ahí es muy visitado, está muy feo y deteriorado, entonces por ejemplo en invierno hay muchas caídas de agua y la gente que está a pie se moja, entonces decía yo que de repente podríamos hacer una alianza con alguna pintura para que nos apadrine o simplemente nos haga al costo algún tipo de pintura para hermosear los sectores, ya que por lo general son muros pequeños de centros comerciales muy pequeños, y se podría ir a hablar con los locatarios y proponerles pintar las fachadas.

05.06 SR. JUAN MARTINEZ MARTINEZ

- ✓ Voy a partir cabeceando este pase que me llevo del Consejero Cristian me pide que consulte porque trae una hoja con todas las Municipalidades que están con Proyecto de Luminaria LED y me dice que Curicó no aparece y la bajó del Ministerio de Energía.

SR. ALCALDE: Lo que pasa es que el Ministerio de Energía por un mandato Presidencial se determino en estos 4 años de la Presidenta hacer recambio de las luminarias a LED, durante estos años, entonces se abrió un concurso pero se excluyo a una cantidad importante de municipios, al 25% de las municipalidades más grandes. Lo que pasa es que ellas establecen un ranking dependiendo de la generación propia de recursos por municipio, entonces las municipalidades que tienen generación de recursos propios, el 25% de las municipalidades que tiene mayor creación de recursos propios no pueden postular, y dentro de eso estamos nosotros. Este es un proyecto que nosotros tenemos adjudicado, que se empieza a implementar a fines de enero, y se cambia todo.

- ✓ La reparación en la Calzada de la Avda. Arturo Prat paso lo que yo le señalaba, porque venía el tema de la demarcación de los colegios, y efectivamente se hizo el trabajo de los colegios pero ahora se va a reparar la calzada, entonces que después se pueda ver ese tema.

SR. ALCALDE: La empresa que está trabajando tiene que dejar igual o mejor de cómo encontró ahí.

- ✓ Hemos tenido bastante problema con los canales, entonces ver que exista un ente fiscalizador desde la municipalidad, porque hoy uno se llena de problemas y después no sabemos dónde acudir.
- ✓ Tenemos otro problema con el colector de aguas lluvias en Sarmiento, esto en Volcán Calbuco donde se limpió tiempo atrás pero existe justo en ese punto una rejilla y hay parte del canal que viene y se conecta justo con el colector y en ese punto revienta el agua.
- ✓ He pedido bastante al nuevo encargado de aseo en terreno, Don Jorge Cañete, la preocupación de mantener la maleza en las avda. Principales de Sarmiento que no sea visto mucho.

- ✓ Insistir en el respecto que nos debemos los dirigentes sobre todo cuando hemos ido tomando cargos diferentes, en lo personal me he sentido desplazado por la entrega de juguetes que se hizo este año en Sarmiento, ya que el año pasado lo hicimos de buena manera en conjunto con la Municipalidad, donde yo convoque a los demás dirigentes, lo hicimos en la Plaza del CESFAM, pero este año curiosamente no fui invitado siendo el representante de la agrupación de juntas de vecinos, de una junta de vecino también, y que suceda esto no es agradable.

05.07 SR. FIDEL OYARCE OLAVE

- ✓ Me he dado cuenta que se están haciendo una gran cantidad de edificios altos donde se va a albergar gran cantidad de gente, han analizado el impacto de esto en materia vial, ya que la calle Avda. España y Zapallar están colapsando ya.
- ✓ También como en Curicó las calles son bastante pequeñas y estrechas me gustaría que no se aparcaran vehículos en las calles donde hay locomoción colectiva porque ahora que hay menos calles transitables es más grande el problema.
- ✓ No se si usted ha visto este problema grande de la ubicación del Terminal de buses, no hay alguna posibilidad de llevar eso a un sector más accesible para todos.
- ✓ Otra cosa que me preocupa muchísimo es el comercio ambulante que está en las calles, cómo sacarlo y tenerlos en un terreno, para que no estén las calles de mayor tránsito, además se alberga mucha delincuencia en algunos.
- ✓ Como poder controlar la velocidad de las motos, ya que andan muy rápido y se cruzan en zig zag por los vehículos arriesgando sus vidas y las de los que van en vehículos.

05.08 SRA. ELIZABETH MUÑOZ NAVARRO

- ✓ Por el lado del cerro, pro los juegos, hay un hoyo donde los hombres se meten y se esconden, entonces que eso lo mandaran a tapar.

Siendo las 22:13 Hrs., se levanta la sesión.


JOSÉ GUILLERMO PIÉROLA PALMA
SECRETARIO MUNICIPAL


JAVIER MUÑOZ RIQUELME
ALCALDE

JMR/JGPP/crh

Distribución:

- Sr. Alcalde
- Secretaría Municipal
- Sala de Actas Concejo Municipal
- Consejeros

- La presente acta fue realizada en base a registro MP3 N°01 de las Organizaciones de la Sociedad Civil.

